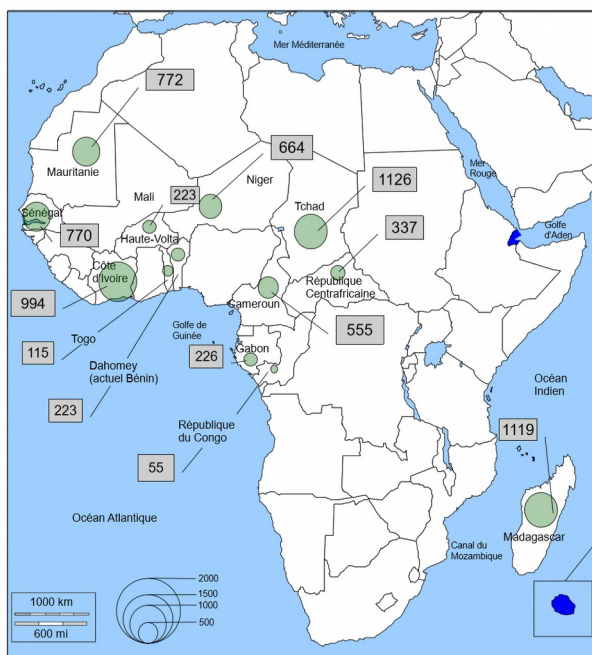


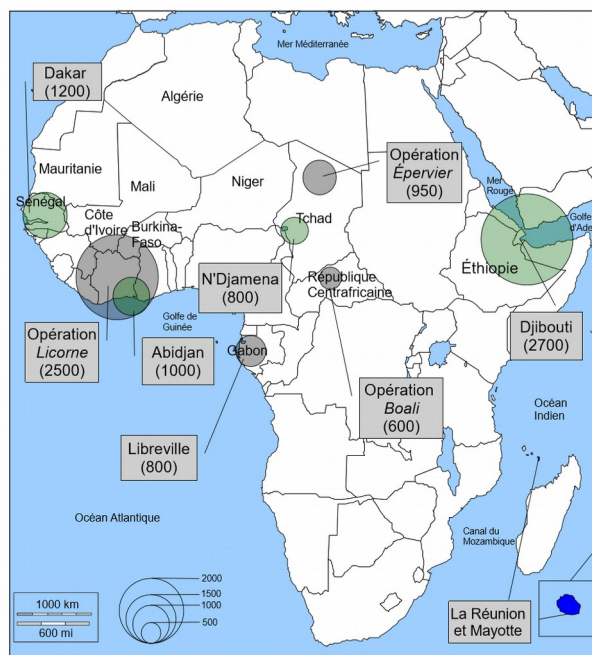
# La présence militaire française en Afrique (1967-2020)



Carte des forces prépositionnées de l'Armée française en Afrique  
1967\*

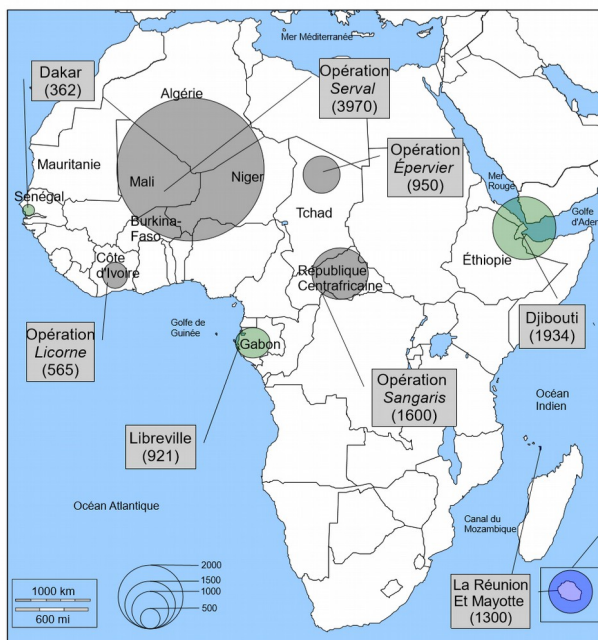
- Territoire français des Afars et des Issas, La Réunion et Mayotte
- Forces prépositionnées
- Nombre d'hommes

\*Source : Evrard, Camille. « Retour sur la construction des relations militaires franco-africaines », *Relations internationales*, vol. 165, no. 1, 2016, pp. 23-42.



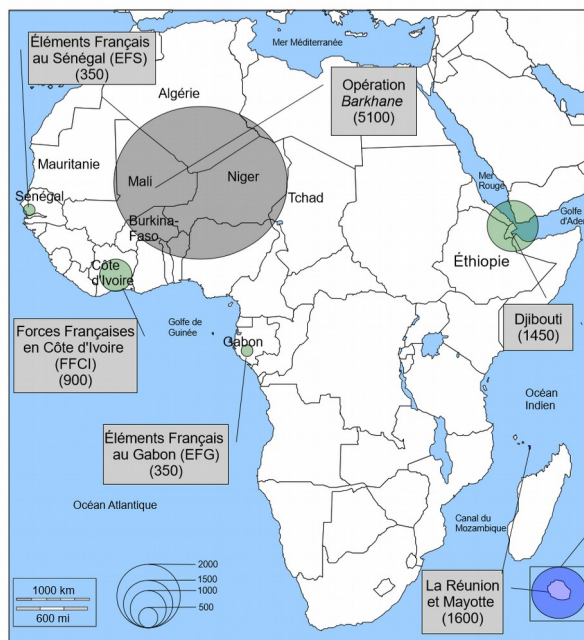
Carte des opérations extérieures (OPEX) et des forces prépositionnées de l'Armée française en Afrique  
2002

- Forces armées de la zone sud de l'océan Indien (FAZSOI)
- Opex
- Forces prépositionnées
- 950 Opération *Épervier* et nombre d'hommes



Carte des opérations extérieures (OPEX) et des forces prépositionnées de l'Armée française en Afrique  
2013

- Opex
- Forces armées de la zone sud de l'océan Indien (FAZSOI)
- Forces prépositionnées
- 3970 Opération *Serval* et nombre d'hommes



Carte des opérations extérieures (OPEX) et des forces prépositionnées de l'Armée française en Afrique  
2020

- Opex
- Forces armées de la zone sud de l'océan Indien (FAZSOI)
- Forces prépositionnées
- 5100 Opération *Barkhane* (Mauritanie, Burkina Faso, Mali, Niger, Tchad)